

INFORME DE MONITOREO DE MEDIOS*

Fecha: 08/10/2022

Semana N° 40

Coordinación de Vigilancia Epidemiológica

*Vigilancia basada en eventos de interés epidemiológico mediante el monitoreo de medios abiertos de comunicación locales y nacionales.

Reporte de eventos:

Amenaza	Tema	Medio	Fecha	Resumen	Liga	Prioridad
Biológico	Donación de órganos	El Sol de Cuernavaca	08 octubre 2022	Aún cuando la cultura de donación de órganos y tejidos ha cambiado para bien en el país, apenas una de cada cinco familias respeta la decisión de una persona que previo a su muerte, elige ser donador , reconoció Angélica García Pérez, coordinadora de Donación de Órganos del Instituto Mexicano del Seguro Social (IMSS).	https://www.elsoldecuernavaca.com.mx/local/aun-falta-mucho-para-consolidar-la-donacion-de-organos-8974250.html	Bajo
Sismo	Sismo en Tlaltizapan	Diario de Morelos	08 octubre 2022	El Servicio Sismológico Nacional reportó un sismo ocurrido a las 15:47 horas de este sábado, con epicentro en Santa Rosa 30, Tlaltizapán.	https://www.diariodemorelos.com/noticias/o-sentiste-se-registra-este-s-bado-un-sismo-en-santa-rosa-30-tlaltizap-n	Sin afectaciones
Sismo	Sismo en Tlaltizapan	Diario de Morelos	08 octubre 2022	Tras el sismo de magnitud 3.5 grados presentado la tarde de este sábado a nueve kilómetros al noreste de la localidad de Santa Rosa Treinta del municipio de Tlaltizapán, la Coordinación Estatal de Protección Civil Morelos (CEPCM) informa que no se presentaron afectaciones.	https://www.diariodemorelos.com/noticias/reportan-saldo-blanco-por-sismo-de-35-con-epicentro-en-santa-rosa-30-tlaltizap-n	Sin afectaciones



<http://ssm.gob.mx>



Servicios de Salud Morelos



@MorelosSalud

Callejón Borda N°3 Col. Centro C.P. 62000
Teléfono (777) 312 62 31 / 314 33 36 ext. 222

**Calle Gómez Azcárate No. 205, Col. Lomas de la Selva
C.P. 62270, Cuernavaca, Morelos. Tel.: 777 102 25 56**

INFORME DE RIESGOS METEOROLÓGICOS

Fecha: 08/10/2022

Semana N° 40

Coordinación de Vigilancia Epidemiológica

Fuente: Servicio Meteorológico Nacional de México, CONAGUA.

PARA ESTA TARDE Y NOCHE, SE PRONOSTICAN LLUVIAS PUNTUALES INTENSAS EN PUEBLA Y VERACRUZ, ADEMÁS DE VIENTO DE COMPONENTE NORTE CON RACHAS DE 60 A 80 KM/H EN EL ISTMO Y GOLFO DE TEHUANTEPEC.

Para esta tarde y noche, el **frente frío Núm. 3** recorre el norte de la República Mexicana, mientras que un **canal de baja presión** se extiende sobre el occidente y sur del Golfo de México, estas condiciones provocan lluvias puntuales intensas en Puebla, Veracruz y Chiapas; muy fuertes en Tamaulipas, San Luis Potosí, Querétaro, Hidalgo, Oaxaca y Tabasco, y fuertes en Coahuila y Nuevo León, además de viento de componente norte con rachas de 60 a 80 km/h en el Istmo y Golfo de Tehuantepec. **Canal de baja presión** sobre la Sierra Madre Occidental, **centro de baja presión en niveles medios de la atmósfera** sobre el noroeste del país y la **corriente en chorro subtropical** ocasionarán lluvias puntuales muy fuertes en Chihuahua; lluvias puntuales fuertes en Baja California, Baja California Sur, Sonora y Durango, todas acompañadas de descargas eléctricas y posibles granizadas. **Canales de baja presión** sobre el occidente, centro y sur de la República Mexicana además de la Península de Yucatán, **inestabilidad atmosférica superior** e ingreso de humedad del Océano Pacífico, Golfo de México y Mar Caribe generan lluvias puntuales fuertes en Zacatecas, Campeche, Yucatán y Quintana Roo, e Intervalos de chubascos en Nayarit, Jalisco, Colima, Michoacán, Guerrero, Guanajuato y Estado de México.

Las lluvias mencionadas podrán estar acompañadas de descargas eléctricas fuertes rachas de viento y posible caída de granizo, además, podrían incrementar los niveles de ríos y arroyos y ocasionar deslaves e inundaciones.

Lluvias aisladas (0.1-5mm):

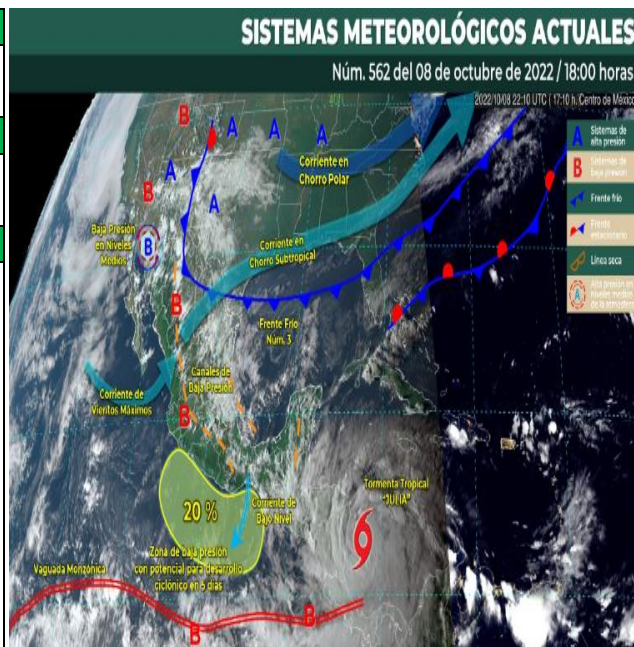
Sinaloa, Nayarit, Aguascalientes, Jalisco, Colima, Guerrero, Ciudad de México y **Morelos**.

Temperaturas Máximas de 30-35 °C:

Baja California, Baja California Sur, Nayarit, Jalisco, Colima, Michoacán, Guerrero, Oaxaca, Chiapas, Tabasco y Quintana Roo.

Pronóstico en región Mesa Central:

Cielo medio nublado a nublado la mayor parte del día con probabilidad de lluvias puntuales intensas en Puebla y lluvias puntuales fuertes en Hidalgo, dichas lluvias estarán acompañadas descargas eléctricas y posible caída de granizo, además, podrían originar incremento en los niveles de ríos y arroyos, y ocasionar deslaves e inundaciones; así como chubascos en Guanajuato, Querétaro y Tlaxcala, y **lluvias aisladas en Morelos**. Ambiente fresco por la mañana con bancos de niebla en zonas montañosas de la región, previéndose frío en sierras de Hidalgo, Tlaxcala y Puebla. Ambiente templado a cálido por la tarde. Viento del noreste de 15 a 30 km/h con rachas de 45 km/h en zonas de tormenta.



<http://ssm.gob.mx>



Servicios de Salud Morelos



@MorelosSalud

Callejón Borda N°3 Col. Centro C.P. 62000
Teléfono (777) 312 62 31 / 314 33 36 ext. 222

**Calle Gómez Azcárate No. 205, Col. Lomas de la Selva
C.P. 62270, Cuernavaca, Morelos. Tel.: 777 102 25 56**

INFORME DE MONITOREO VOLCÁNICO Y SISMOLÓGICO

Fecha: 08/10/2022

Semana N° 40

Coordinación de Vigilancia Epidemiológica

Fuente: Servicio Sismológico Nacional, UNAM. / Centro nacional de Prevención de Desastres (CENAPRED)-SEGOB, SENEAM-SCT y NOAA.

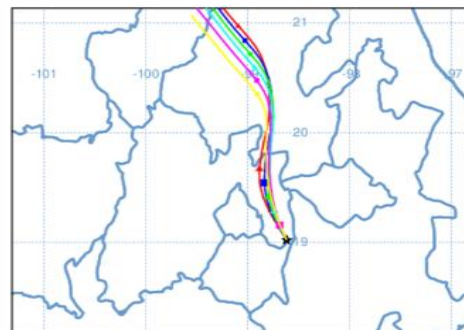
En las últimas 24 horas, mediante los sistemas de **monitoreo del volcán Popocatepetl**, se detectaron **93 exhalaciones, acompañadas de vapor de agua, gases volcánicos y ligeras cantidades de ceniza**. Adicionalmente, se registraron **28 minutos de tremor**. Durante la mañana y al momento de este reporte **se observa una ligera emisión vapor de agua, gases volcánicos, con dirección norte**.


NIVEL DE ALERTA	SEMAFORO	AMARILLO-FASE 2	RECOMENDACIONES PARA LA FASE AMARILLO FASE 2
	<p>El volcán presenta incremento en su actividad, con explosiones esporádicas:</p> <ul style="list-style-type: none">● Pluma continua de vapor de agua y gas.● Caída de ceniza leves a moderadas en poblaciones cercanas.● Lanzamiento de fragmentos incandescentes y posibilidad de flujos piroclásticos de corto alcance asociado a las explosiones.● Crecimiento y destrucción de domos de lava.● Flujos de lodo o escombros de corto alcance.		<ol style="list-style-type: none">1. Continuar con el radio de seguridad de 12 km, por lo que la permanencia en esa área no está permitida.2. Controlar el tránsito entre Santiago Xalitintla y San Pedro Nexapa, vía Paso de Cortés.3. A las autoridades de Protección Civil, mantener sus procedimientos preventivos, de acuerdo con sus planes operativos.4. A la población se le recomienda eleva la atención a los avisos de las autoridades de su localidad y se exhorta a no acercarse al volcán, y mucho menos al cráter.5. Mantenerse fuera de cañadas ante posibles flujos de lodo, principalmente en temporada de lluvias.

PRONOSTICO DE CAIDA DE CENIZA

En caso de una exhalación de ceniza volcánica, **el pronóstico de trayectoria hacia el nor-noroeste** (simulando exhalación cada hora en las próximas 6 horas), a su paso por la zona sureste, este y noreste del Estado de México y zona sur y centro del estado de Hidalgo, para las **primeras 12 horas de pronóstico**, (14:00 a las 02:00 hora local). Posteriormente para las últimas 12 horas de pronóstico (02:00 a las 14:00 hora local del día siguiente), las trayectorias continúan hacia la zona sur, centro, oeste-noroeste y noroeste del estado de Hidalgo; zona este, noreste y norte del estado de Querétaro y zona sur-sureste del estado de San Luis Potosí.

SIN PRONOSTICO DE CAÍDA DE CENIZA PARA EL ESTADO



SISMOS	<p>Se registró sismo de magnitud de 3.2 grados Richter, a las 16:46:46 hrs con localización del epicentro a 36 km al sureste de Tecmán, Colima.</p> <p>NO PERCIBIDO EN EL ESTADO DE MORELOS.</p>	
	<h3>REPORTE DE DAÑOS A LA POBLACION</h3> <p>PROTECCIÓN CIVIL</p> <p>Sin reporte de daños a la población ni a la infraestructura en salud.</p>	



<http://ssm.gob.mx>



Servicios de Salud Morelos



@MorelosSalud

Callejón Borda N°3 Col. Centro C.P. 62000
Teléfono (777) 312 62 31 / 314 33 36 ext. 222

**Calle Gómez Azcárate No. 205, Col. Lomas de la Selva
C.P. 62270, Cuernavaca, Morelos. Tel.: 777 102 25 56**

INFORME DE MONITOREO DE TEMPERATURAS Y CALIDAD DEL AIRE

Fecha: 08/10/2022

Semana N° 40

Coordinación de Vigilancia Epidemiológica

Fuente: Comisión Estatal de Agua (CEAGUA)

**PRONOSTICO DE TEMPERATURAS POR
MUNICIPIO**

Municipio	Min.	Max.	Municipio	Min.	Max.
Amacuzac	16°	30°	Tepalcingo	16°	30°
Cuautla	15°	27°	Ayala	16°	32°
Jiutepec	15°	28°	Huitzilac	08°	21°
Temixco	15°	30°	Tepoztlán	13°	27°
Tlaltizapan	18°	31°	Zacualpan	13°	24°
Axochiapan	17°	31°	Tlalquitenango	19°	33°
Cuernavaca	13°	27°	Puente de Ixtla	18°	34°
Jojutla	20°	33°			

**TEMPERATURAS MÁXIMAS Y MÍNIMAS,
ULTIMAS 24 HRS**

Mínimas

Huitzilac 08°
21°

Tetela del Volcán 10°
20°

Totolapan 12°
21°

Ocuituco 12°
22°

Máximas

Tlaquiltenango 19°
33°

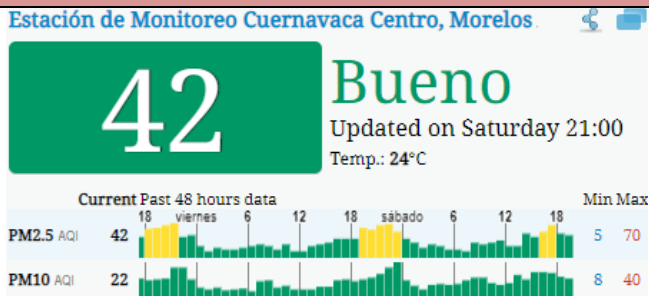
Jojutla 20°
33°

Axochiapan 17°
31°

Zacatepec 17°
29°

CALIDAD DEL AIRE

ÍNDICE AIRE Y SALUD



**NIVEL DE RIESGO
ASOCIADO**

Bajo

**Se considera que
el riesgo es
mínimo.**

RECOMENDACIONES

**GRUPOS
SENSIBLES**

**PARA TODA
LA
POBLACIÓN**

**Disfruta las actividades al
aire libre.**



<http://ssm.gob.mx>



Servicios de Salud Morelos



@MorelosSalud

Callejón Borda N°3 Col. Centro C.P. 62000
Teléfono (777) 312 62 31 / 314 33 36 ext. 222

**Calle Gómez Azcárate No. 205, Col. Lomas de la Selva
C.P. 62270, Cuernavaca, Morelos. Tel.: 777 102 25 56**

INFORME DE MONITOREO EPIDEMIOLÓGICO

Fecha: 08/10/2022

Semana N° 40

Coordinación de Vigilancia Epidemiológica

Fuente: Jurisdicciones Sanitarias del estado de Morelos.

JURISDICCION SANITARIA I:

👉 SIN EVENTOS EXTRAORDINARIOS.

JURISDICCION SANITARIA II:

👉 SIN EVENTOS EXTRAORDINARIOS.

JURISDICCION SANITARIA III:

👉 SIN EVENTOS EXTRAORDINARIOS.



<http://ssm.gob.mx>



Servicios de Salud Morelos



@MorelosSalud

Callejón Borda N°3 Col. Centro C.P. 62000
Teléfono (777) 312 62 31 / 314 33 36 ext. 222

**Calle Gómez Azcárate No. 205, Col. Lomas de la Selva
C.P. 62270, Cuernavaca, Morelos. Tel.: 777 102 25 56**